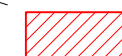




Legenda:



řešené území: centrum Ďáblíc



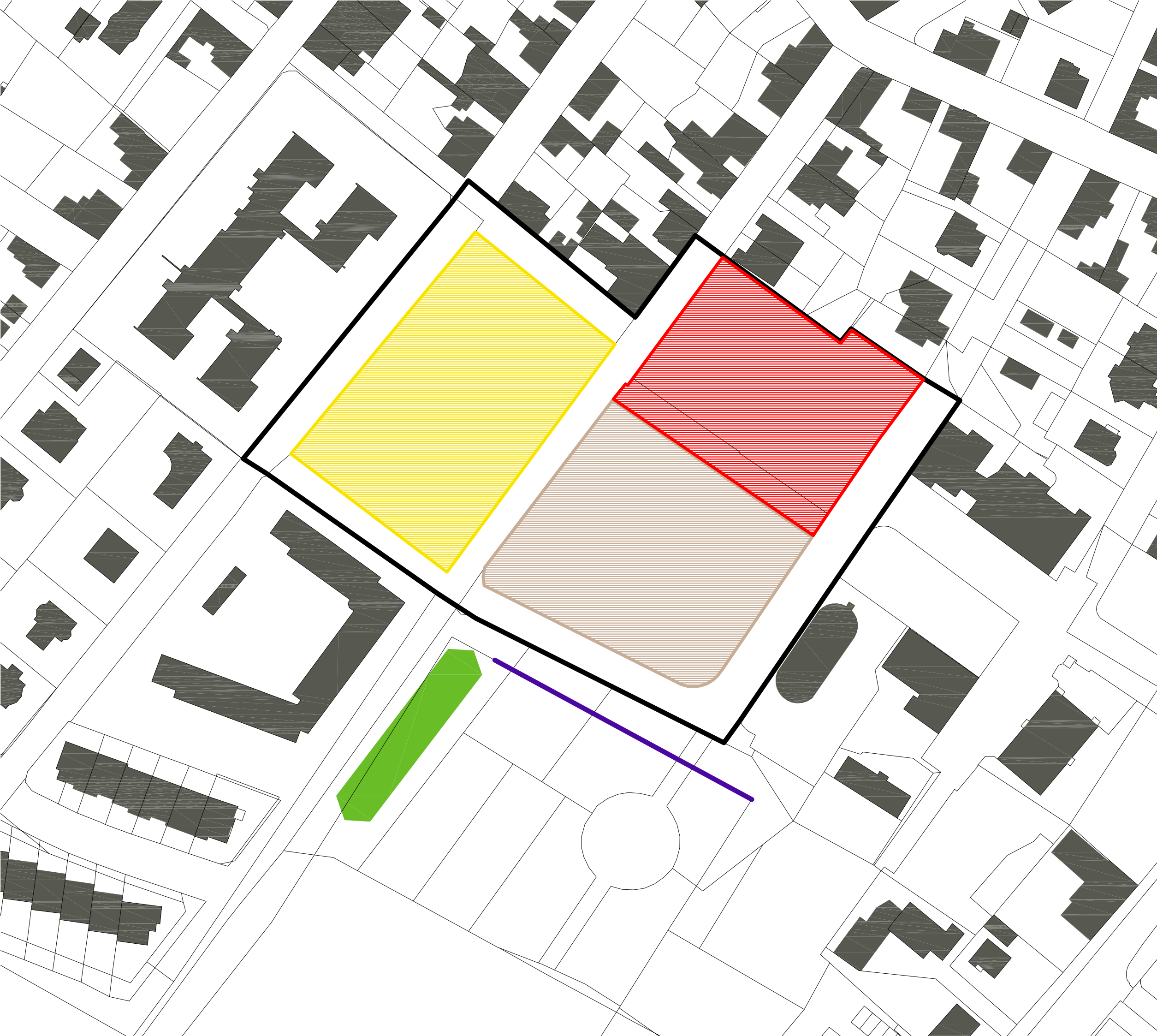
M.1:10000

CELEK


1.1

CENTRUM  
ĎÁBLIC

03/2013



Legenda:

-  Řešené území: centrum Dabčic
-  Park / herní lesopark, jehož součástí je objekt zázemí.
-  Území "dlážděného náměstí" s obecním domem - úřad městské části, společenský sál, veřejná vybavenost.
-  Nezastavitelné území plánované jako náměstí, s možností umístění zeleně, drobných městotvorných staveb parteru, vodních nebo herních prvků.
-  Potřeba dotvořit prostor náměstí objektem se silnou funkcí, vytvářející "hranu" veřejného prostranství.
-  Zelený pás - propojení s lesoparkem Ládví






M. 1:1000

NÁVRH - VYMEZENÍ	1.2
CENTRUM DÁBLIC	
03/2013	





- Legenda:
-  Stavby vymezuující veřejná prostranství
  -  Plochy s převažující veřejnou zelení
  -  "Dlážděné" náměstí s volným přechodem do parkové úpravy